

## ОПИСАНИЕ МЕСТОПОЛОЖЕНИЯ ГРАНИЦ

Публичный сервитут объекта «Распределительный газопровод», кадастровый номер 50:47:0080407:101

(наименование объекта, местоположение границ которого описано (далее - объект)

### Раздел 1

#### Сведения об объекте

№ п/п	Характеристики объекта	Описание характеристик
1	2	3
1	Местоположение объекта	Московская область, Орехово-Зуевский городской округ, Орехово-Зуево г
2	Площадь объекта ± величина погрешности определения площади ( $P \pm \Delta P$ )	512 м <sup>2</sup> ± 8 м <sup>2</sup>
3	Иные характеристики объекта	Вид объекта реестра границ: Зона с особыми условиями использования территории Содержание ограничений использования объектов недвижимости в пределах зоны или территории: Публичный сервитут, для целей размещения линейных объектов системы газоснабжения, их неотъемлемых технологических частей. Срок установления 49 лет. Обладатель публичного сервитута: Акционерное Общество "Мособлгаз". Адрес: Московская обл, г. Одинцово, д. Раздоры, 1-й км Рублево-Успенского шоссе, д. 1, корп. Б. Электронная почта: info@mosoblgaz.ru

**Раздел 2**

**Сведения о местоположении границ объекта**

<b>1. Система координат</b> МСК-50, зона 2					
<b>2. Сведения о характерных точках границ объекта</b>					
Обозначение характерных точек границ	Координаты, м		Метод определения координат характерной точки	Средняя квадратическая погрешность положения характерной точки (Mt), м	Описание обозначения точки на местности (при наличии)
	X	Y			
1	2	3	4	5	6
1	473 616,89	2 283 449,05	Аналитический метод	0,10	—
2	473 609,75	2 283 447,50		0,10	
3	473 610,60	2 283 443,59		0,10	
4	473 666,97	2 283 455,76		0,10	
5	473 675,53	2 283 455,36		0,10	
6	473 684,29	2 283 453,70		0,10	
7	473 695,65	2 283 448,82		0,10	
8	473 724,42	2 283 433,81		0,10	
9	473 728,20	2 283 432,46		0,10	
10	473 730,22	2 283 433,11		0,10	
11	473 732,25	2 283 435,65		0,10	
12	473 729,13	2 283 438,15		0,10	
13	473 728,02	2 283 436,77		0,10	
14	473 726,03	2 283 437,49		0,10	
15	473 697,37	2 283 452,43		0,10	
16	473 685,47	2 283 457,55		0,10	
17	473 676,00	2 283 459,34		0,10	
18	473 666,64	2 283 459,78		0,10	
1	473 616,89	2 283 449,05	0,10		
<b>3. Сведения о характерных точках части (частей) границы объекта</b>					
1	2	3	4	5	6
—	—	—	—	—	—







Раздел 4  
План границ объекта



Масштаб 1:1 000

Используемые условные знаки и обозначения:

-  7 - характерная точка границы зоны
-  - граница зоны
-  - граница кадастрового квартала по сведениям ЕГРН
-  - граница земельного участка по сведениям ЕГРН

Подпись \_\_\_\_\_



Дата « 23 » мая 20 23 г.

Место для оттиска печати (при наличии) лица, составившего описание местоположения границ объекта